




















PROGETTISTA: ARCH. GIAMPIERO CALLIGARO
INFORMATIZZAZIONE: ARCH. MANUELA BARZAN

-  ZONA A DELLA VECCHIA STRUTTURA INSEDIATIVA
-  ZONA B DELLO SVILUPPO INSEDIATIVO RECENTE
-  ZONA D3 DEGLI INSEDIAMENTI PRODUTTIVI
-  ZONA E4.1 AGRICOLO-PAESAGGISTICA DI CONSERVAZIONE DEI PRATI
-  ZONA E4.2 AGRICOLO-PAESAGGISTICA DI RIPRISTINO DEI PRATI
-  ZONA E4.3 AGRICOLO-PAESAGGISTICA DI PROTEZIONE DELLE SCARPATE
-  ZONA G0.1 DELLE ATTREZZATURE DI PRIMA ACCOGLIENZA PER LA FRUIZIONE DEL PARCO
-  ZONA G0.2 DELLE ATTREZZATURE DI ACCOGLIENZA E DI SERVIZIO PER LA FRUIZIONE DEL PARCO
-  ZONA G2 DELLE STRUTTURE TURISTICO-RICETTIVE SOGGETTO A STRUMENTO ATTUATIVO
-  ZONA G3 DELLE ATTREZZATURE TURISTICO-RICETTIVE PUNTUALI ESISTENTI
-  ZONA G4.1 DELLE ATTREZZATURE TURISTICO-RICREATIVE E SPORTIVE CON PIANO PARTICOLAREGGIATO PARZIALMENTE ATTUATO
-  ZONA G4.2 DELLE ATTREZZATURE TURISTICO-RICREATIVE CON PIANO PARTICOLAREGGIATO ATTUATO ED OPERANTE
-  ZONA PER ATTREZZATURE E SERVIZI COLLETTIVI
-  VIABILITA' ESISTENTE/DI PROGETTO
-  NODO STRADALE DA RISTRUTTURARE
-  LIMITE FASCIA DI RISPETTO DELLA VIABILITA'
-  CENTRALE IDROELETTRICA
-  AMBITO DEI CORSI D'ACQUA
-  AREE A RISCHIO GEOLOGICO E IDROGEOLOGICO SOGGETTE E VINCOLO PAI

